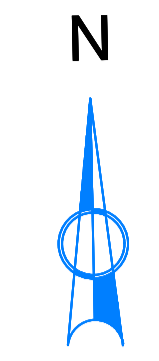
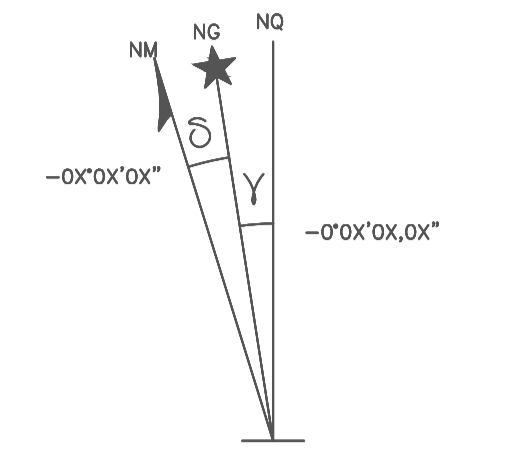


NOME DA RUA	ESTAQUEAMENTO		CAPEAMENTO ASFÁLTICO		
	INICIAL	FINAL	COMP. (M)	LARG. MEDIA (M)	ÁREA (M²)
AV. PREF. JOSÉ LOURENÇO DE CARVALHO	E 28+0.00	E 51+18.80	478,80	7,00	3351,60
TRECHO 01					
TOTAL					3351,60



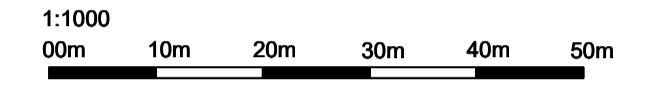
ORIENTAÇÃO GEOGRÁFICA

DECLINAÇÃO MAGNÉTICA EM MARÇO/2019
E CONVERGÊNCIA MERIDIANA
DO CENTRO DA FOLHA

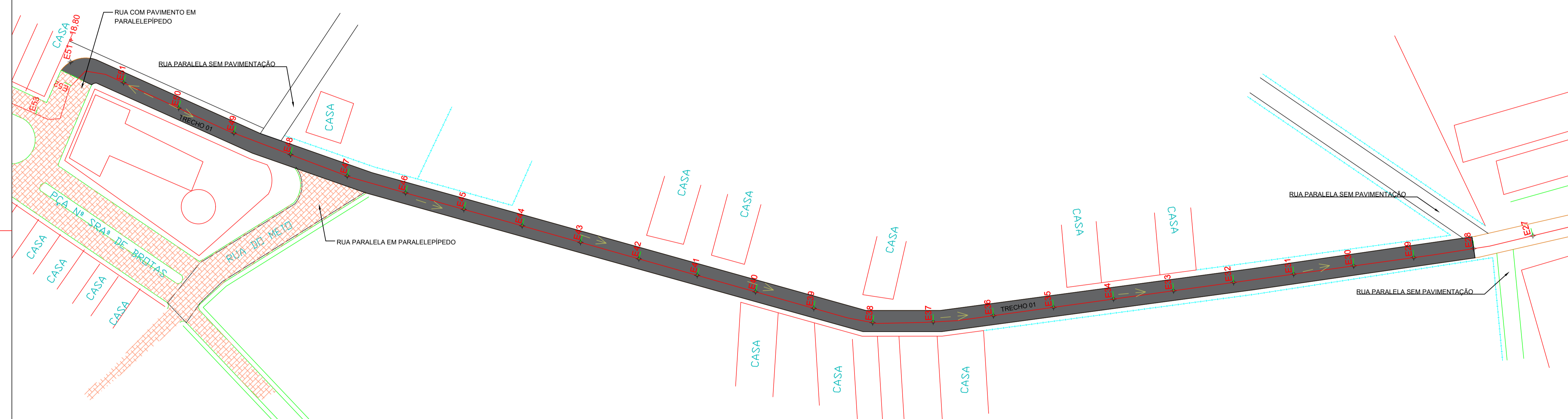


DECLINAÇÃO MAGNÉTICA
VARIÇÃO ANUAL: -0'00'00"

ESCALA GRÁFICA

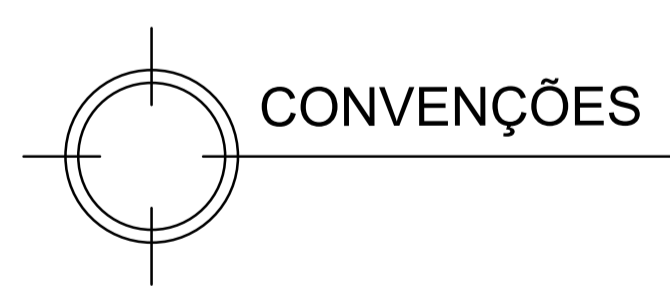


MAPA DE LOCALIZAÇÃO:



DESCRIÇÕES

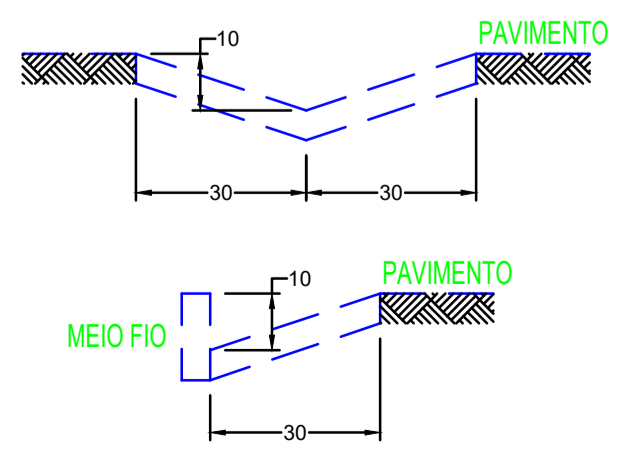
- PONTO TOPOGRÁFICO
- ÁRVORES
- EDIFICAÇÕES
- ESTRADA VICINAL
- CAMADA ASFÁLTICA
- CERCA
- BREJO
- RIO
- POSTE
- MALHA DE COORDENADAS
- PAVIMENTO PARALELEPÍPEDO
- MEIO-FIO EXISTENTE



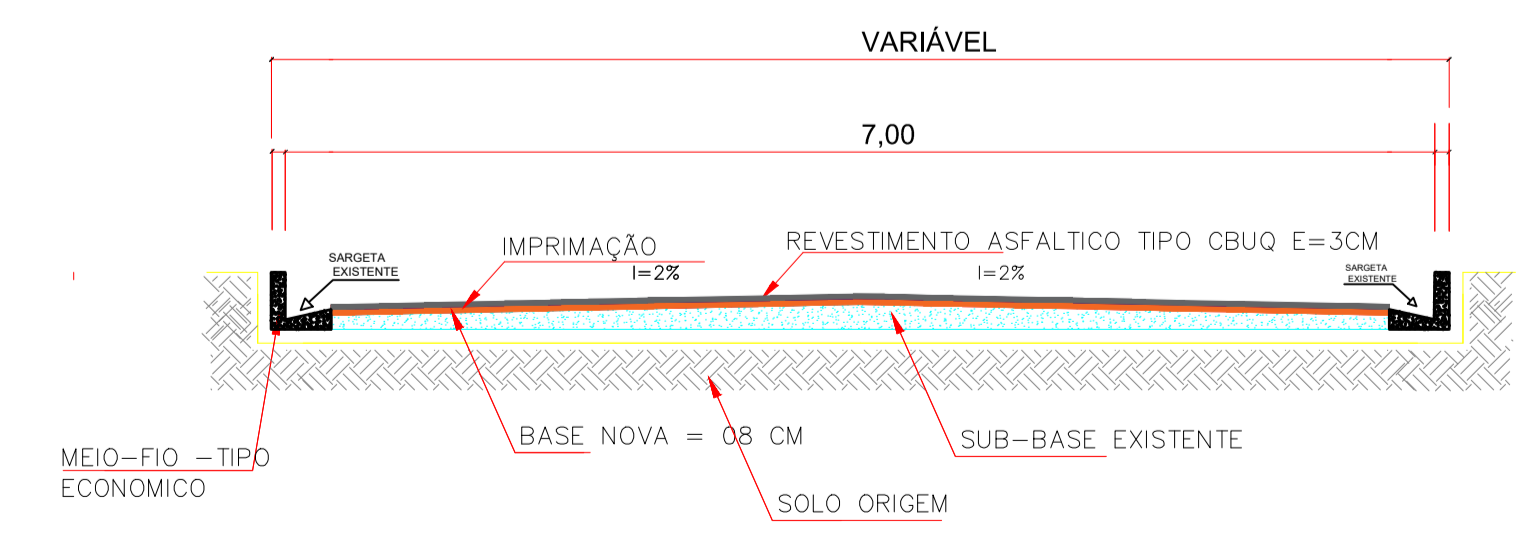
CONVENÇÕES

- SENTIDO DE ESCOAMENTO
- SARJETÃO DE TRAVESSIA
- SARJETA NO MEIO FIO

DETALHES SARJETAS



PROJETO DE PAVIMENTAÇÃO - PARTE 01
SEDE DO MUNICÍPIO
ESCALA: 1/750



CORTE TRANSVERSAL PISTA DE ROLAMENTO - PAV. ASFÁLTICO
ESC: 1/50

TRECHOS ENQUADRADOS NESTE PERFIL:
1. AV. PREF. JOSÉ L. DE CARVALHO - TRECHO 01



PROJETO: PROJETO PAVIMENTAÇÃO			
PROPRIETÁRIO: PREFEITURA DE JEREMOABO			
RESP. TÉCNICO: ALVARO MATEUS A. LIMA MIRANDA			
CIDADE: JEREMOABO		ENDEREÇO: AV. PREF. J. LOURENÇO	
ÁREA: 3.351,60 M²	PERÍMETRO:	PRANCHA: 04/04	
ESCALA: 1:750	DATA: AGO/2022	CEP: 48540-000	