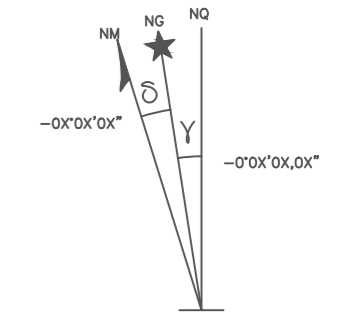




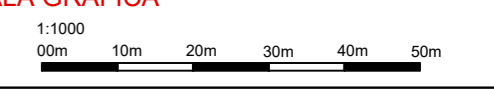
ORIENTAÇÃO GEOGRÁFICA

DECLINAÇÃO MAGNÉTICA EM MARÇO/2019
E CONVERGÊNCIA MERIDIANA
DO CENTRO DA FOLHA

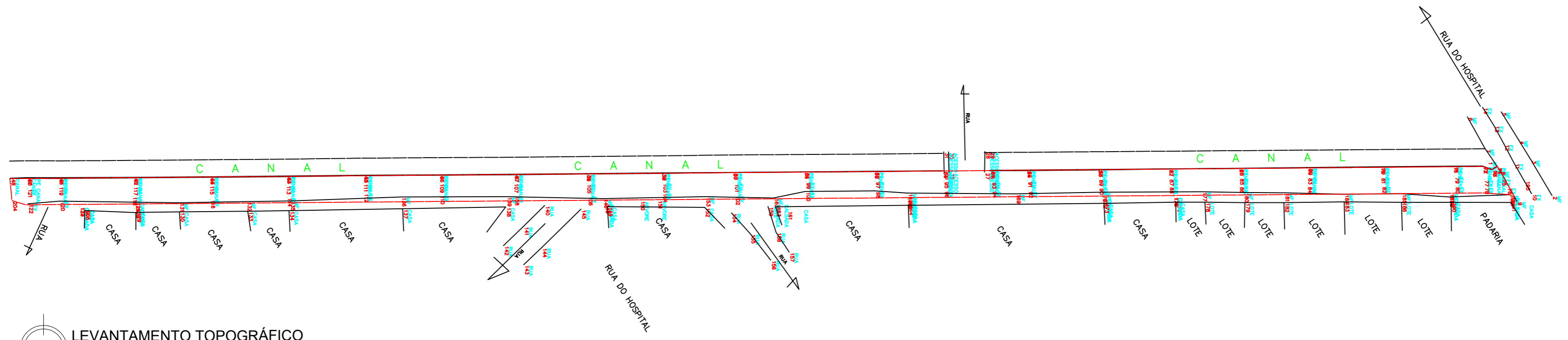


DECLINAÇÃO MAGNÉTICA
VARIÇÃO ANUAL: -0°0'00\"/>

ESCALA GRÁFICA



MAPA DE LOCALIZAÇÃO:



LEVANTAMENTO TOPOGRÁFICO

DESCRIÇÕES

 PUNTO TOPOGRÁFICO	 ÁRVORES	 EDIFICAÇÕES
 ESTRADA VICINAL	 CAMADA ASFÁLTICA	 CERCA
 BREJO	 RIO	 POSTE
 MALHA DE COORDENADAS	 PAVIMENTO PARALELEPÍPEDO	 MEIO-FIO EXISTENTE

PROPRIETÁRIO: PREFEITURA MUNICIPAL DE JEREMOABO-BA			
PROJETO: LEVANTAMENTO TOPOGRÁFICO			
RESP. TÉCNICO: ENG. CIVIL IVANETE GOMES S. VARJÃO			
CIDADE: JEREMOABO		BAIRRO: CENTRO	
ENDEREÇO: AV. DR. JOÃO DE CARVALHO		PERÍMETRO:	PRANCHA: 01/05
ESCALA: 1:300	DATA: 31/06/2021	CEP: 48540-000	