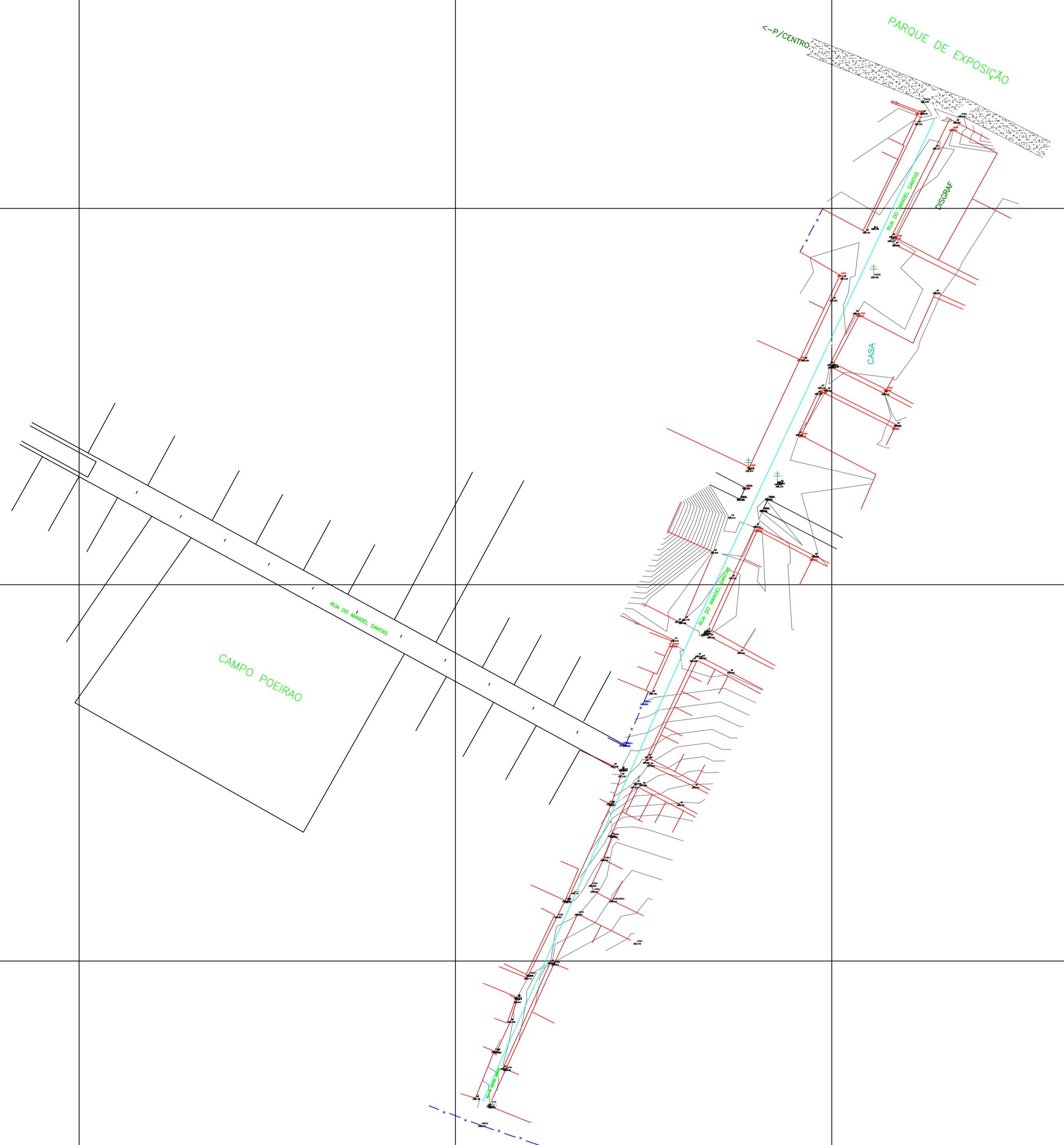



571.800
571.950
572.100
572.250
572.400



8.885.550

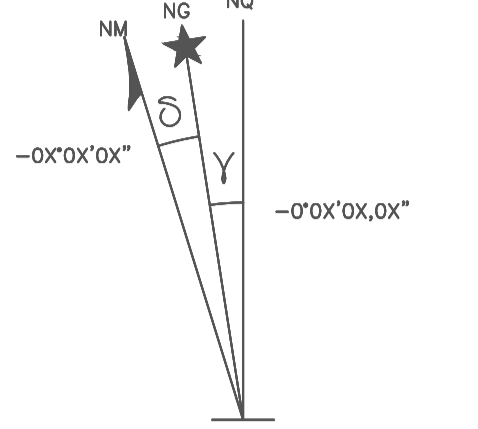
8.885.400

8.885.250

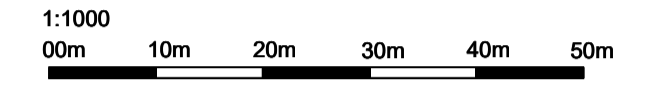
LEVANTAMENTO ALTIMÉTRICO
SEDE DO MUNICÍPIO
ESCALA: 1/900

ORIENTAÇÃO GEOGRÁFICA

DECLINAÇÃO MAGNÉTICA EM MARÇO/2019
E CONVERGÊNCIA MERIDIANA
DO CENTRO DA FOLHA



ESCALA GRÁFICA



MAPA DE LOCALIZAÇÃO:



DESCRIÇÕES

 PONTO TOPOGRÁFICO	 ÁRVORES	 EDIFICAÇÕES
 ESTRADA VICINAL	 CAMADA ASFÁLTICA	 CERCA
 BREJO	 RIO	 POSTE
 MALHA DE COORDENADAS	 PAVIMENTO PARALELEPÍPEDO	 MEIO-FIO EXISTENTE

PROJETO: LEVANTAMENTO ALTIMÉTRICO			
PROPRIETÁRIO: PREFEITURA MUN. DE JEREMOABO			
RESP. TÉCNICO: ALVARO MATEUS A. LIMA MIRANDA			
CIDADE: JEREMOABO		ENDEREÇO: RUA DO MANOEL DANTAS E RUA NOSSA SENHORA R. MÍSTICA	
ÁREA:	PERÍMETRO:	PRANCHA: 02/04	
ESCALA: 1:1.200	DATA: AGO/2022	CEP: 48540-000	